

# LUOPIOINEN KIRKONKYLÄ

RAKENNUSKAAVAN MUUTOS 1:2000

RAKENNUSKAAVAN MUUTOS KOSKEE KORTTELIA 44 SEKÄ OSITTAIN KORTTELEITA 14 JA 32 SEKÄ PUISTO- URHEILU- JA RAKENNUSKAAVATIEALUEITA

RAKENNUSKAAVAN MUUTOKSELLA MUODOSTUU KORTTELIT 61 - 67, OSA KORTTELISTA 14, VIRKISTYS-, MAA- JA METSÄTALOUS- JA RAKENNUSKAAVATIEALUEITA

RAKENNUSKAAVAMERKINNÄT JA -MÄÄRÄYKSET:

AP

ASUINPIENTALOJEN KORTTELIALUE.

AR

RIVITALOJEN JA MUIDEN KYTKETTYJEN ASUINRAKENNUSTEN KORTTELIALUE

AO

ERILLISPIENTALOJEN KORTTELIALUE

AM

MAATILOJEN TALOUSKESKUSTEN KORTTELIALUE

VP

PUISTO

VL

LÄHIVIRKISTYSALUE

M

MAA- JA METSÄTALOUSALUE

3 M SEN KAAVA-ALUEEN ULKOPUOLELLA OLEVA VIIVA, JOTA VAHVISTAMINEN KOSKEE.

—

KORTTELIN, KORTTELINOSAN JA ALUEEN RAJA.

—

ERI KAAVAMÄÄRÄYSTEN ALAISTEN ALUEENOSIEN VÄLINEN RAJA.

- - -



— — — —

OHJEELLINEN ERI KAAVAMAÄRÄYSTEN ALAISTEN ALUEENOSIEN  
VÄLILINEN RAJA.

—————

OHJEELLINEN RAKENNUSPAIKAN RAJA.

2

KORTTELIN NUMERO.

2

RAKENNUSPAIKAN NUMERO.

TIE

RAKENNUSKAAVATIE NIMI.

1


ROOMALAINEN NUMERO OSOITTAÄ RAKENNUSTEN, RAKENNUKSEN  
TAI SEN OSAN SUURIMMAN SALLITUN KERROSLUVUN.

12/3

MURTOLUKU ROOMALAISEN NUMERON JÄLJESSÄ OSOITTAÄ,  
KUINKA SUUREN OSAN RAKENNUKSEN SUURIMMAN KERROKSEN  
ALASTA SAA KAAVASSA LUKUMÄÄRÄLTÄÄN MAINITTUJEN KER-  
ROSTEN YLÄPUOLELLA OLEVASTA TILASTA KERROSLUVUN ES-  
TÄMÄTTÄ KÄYTTÄÄ KERROSALAAN LASKETTAVAKSI TILAKSI.

e = 0,15


TEHOKKUUSLUKU ELI KERROSALAN SUHDE RAKENNUSPAIKAN  
PINTA-ALAAN.



RAKENNUSALA.



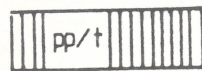
ISTUTETTAVA PUURIVI



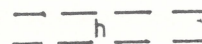
RAKENNUSKAAVATIE



JALANKULULLE VARATTU TIE



JALANKULULLE JA POLKUPYÖRÄILYLLE VARATTU TIE, JOLLA  
RAKENNUSPAIKALLE AJO ON SALLITTU



OHJEELLINEN PUISTOKÄYTTÄVÄ, JOLLA HUOLTOAJO ON SAL-  
LITTU

92,5

RAKENNUKSEN ALIMMAN VIEMÄRÖITÄVÄN TASON KORKEUSASEMA



TÄMÄ RAKENNUSKAAVAKARTTA SELOSTUKSINEEN ON LUOPIOISTEN KUNNANVALTUUS-  
TON 19. 6 .1990, § 70 PÄÄTÖKSEN MUKAINEN

Todistaa

*Seppo Pulkki*  
Seppo Pulkki  
pöytäkirjanpitäjä



HÄMEENLINNASSA 15.2.1990

*Veijo Lievon*

VEIJO LIEVONEN  
DIPLOMI-INSINÖÖRI

Tämä kartta liittyy Hämeen lääninhalli-  
tuksen tänään antamaan päätökseen  
nro *1180/A31*

Todistaa Hämeenlinnassa lääninhallituk-  
sessa

Vs. nuorempi *ppp* kuun *26* päivänä 1990  
lääninsihteeri *Tuosa Tuokana*

Kaavoituksen pohjakartta 1:2000

Kunta *Luopioinen*

Kylä *Luopioinen, Rautajärvi*

*Hämeen lääni*

Kartan laatija *HÄMEENLINNAN MAANMITTAUSTOIMISTO*  
TN:o 107454

Ilmakuvus 1982

Kortoitus 1981-82

Kartoitusmenetelmä *Stereokartoitus*

Koordinaattijärjestelmä *KKJ*

Korkeusjärjestelmä *N60*

Kartta hyväksytty 26.1.1984

*Pentti Hoppu*  
PENTTI HOPPU

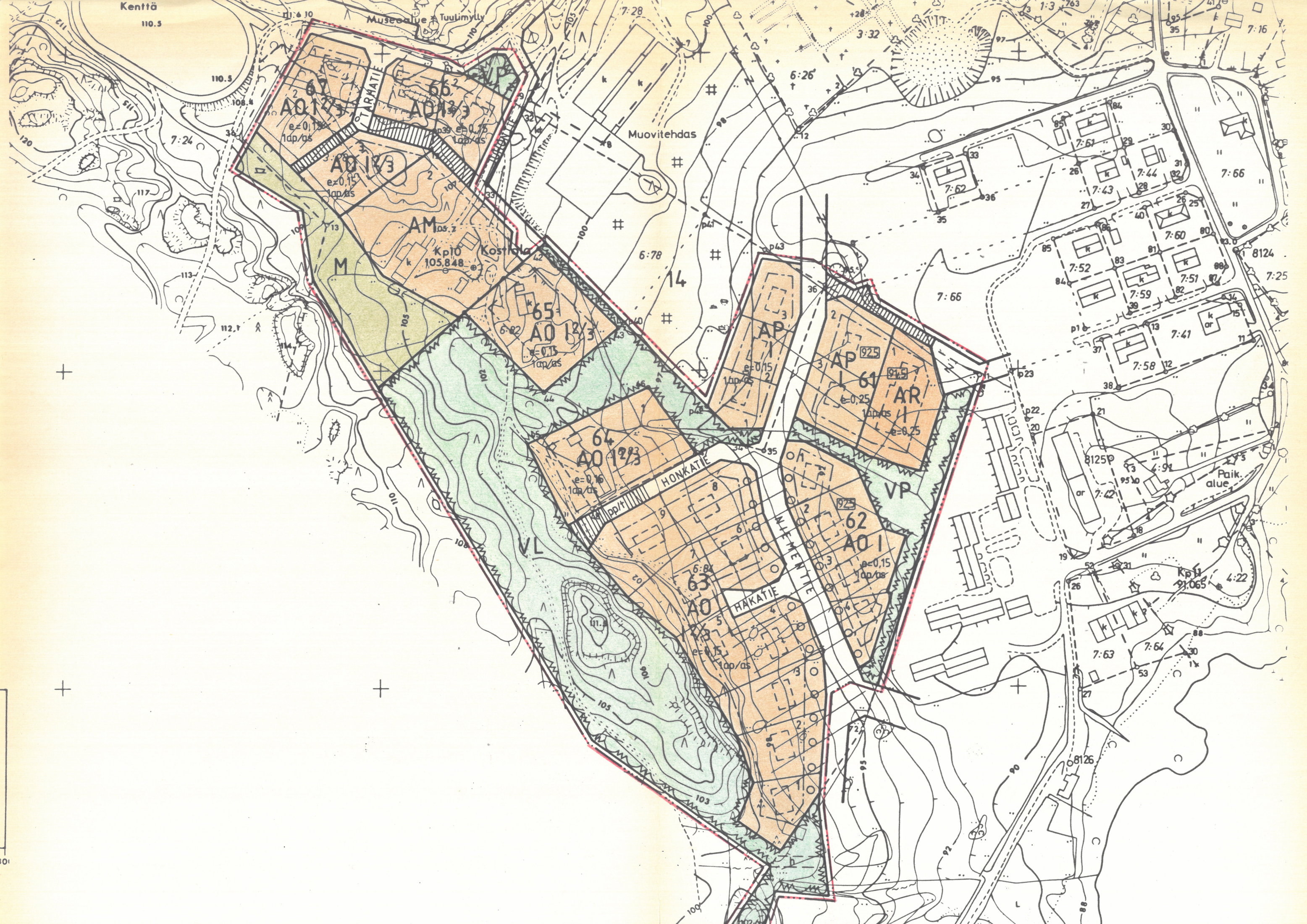
100

0

100

200





Kenttä  
110.5

Museoalue Tuulimylly

Muovitehdas

LITARHATIE

AM

Kp10  
105.848

Kostilola

65  
AO 12/3  
1ap/as

64  
AO 12/3  
1ap/as

HONKATIE

63  
AO  
1ap/as

HAKATIE

62  
AO 1  
1ap/as

AP 925  
61  
1ap/as

AR  
1ap/as

VP

8125p

Paik. alue

Kp11  
91.065

7:63

7:64

8126